

RÄUMLICHE EINBINDUNG:
WO BEFINDEN WIR UNS?

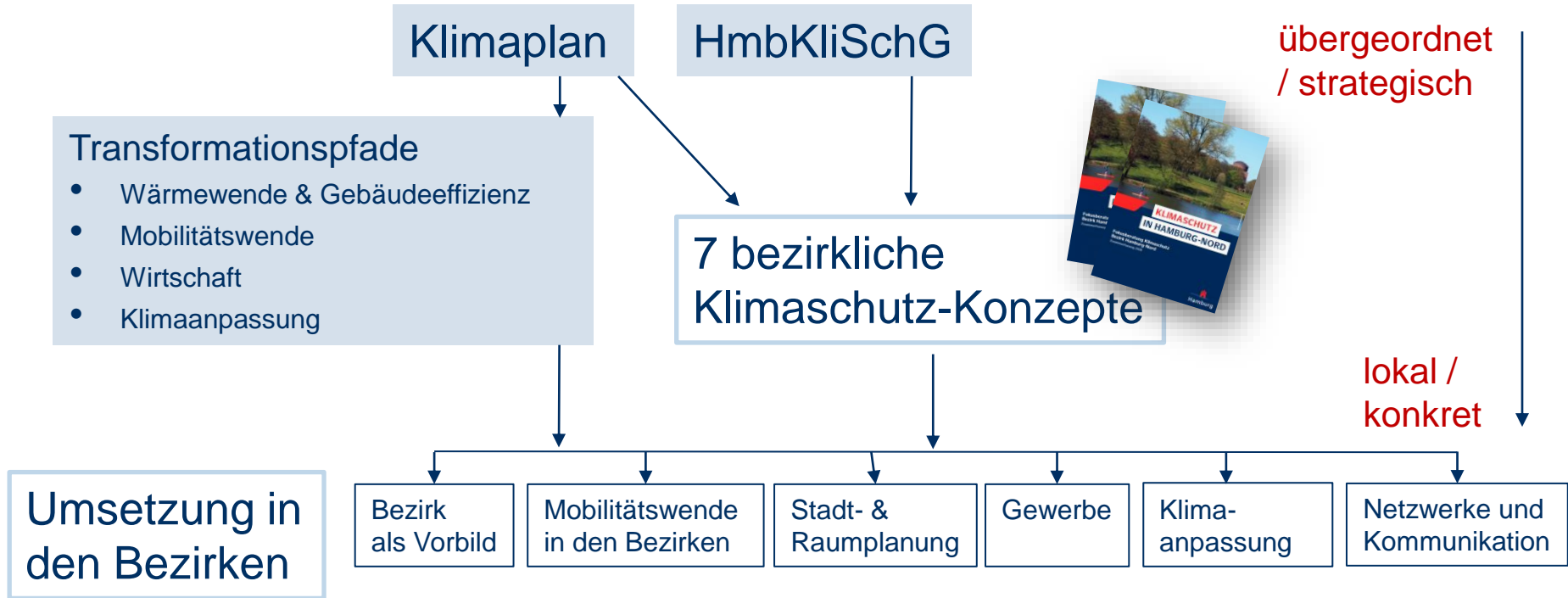
EXKURS:
KLIMASCHUTZKONZEPT HAMBURG-NORD

KURZER EINBLICK: KLIMASCHUTZKONZEPT BEZIRK HAMBURG-NORD



KLIMASCHUTZ IN DEN BEZIRKEN

Ziel: Umsetzung der Ziele und Maßnahmen des Hamburger Klimaplanes & HmbKliSchG

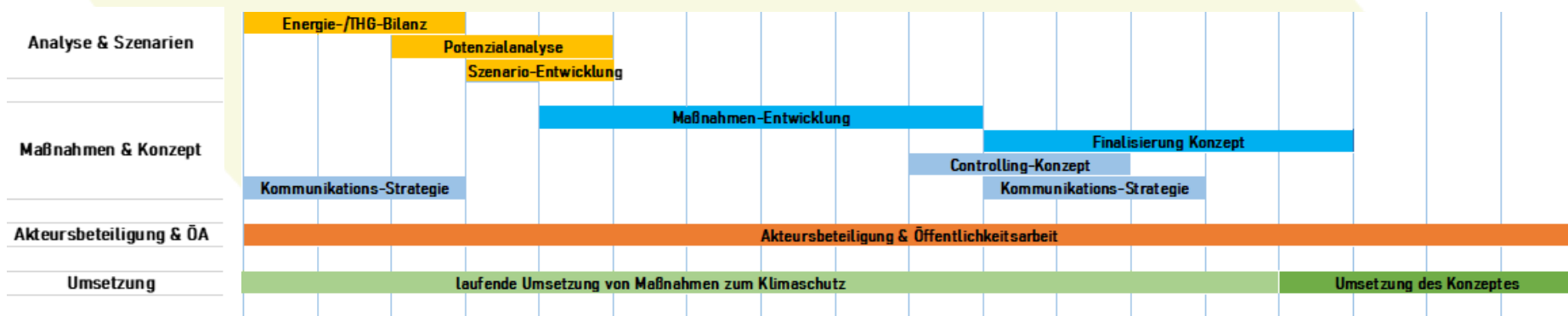


Quelle: eigene Darstellung

KLIMASCHUTZ IM BEZIRK

Erstellung eines Klimaschutzkonzeptes für den Bezirk Hamburg-Nord

Fertigstellung Januar 2023



Quelle: eigene Darstellung



Bundesministerium
für Wirtschaft
und Klimaschutz



NATIONALE
KLIMASCHUTZ
INITIATIVE



Bezirksamt als Vorbild

HANDLUNGSFELDER



Klimafreundliche Mobilität



Klimafreundliche Stadtentwicklung



Klimafreundliche Wirtschaft



Akteure auf Klimakurs

© Bezirksamt Hamburg-Nord

KLIMAFREUNDLICHE STADTENTWICKLUNG

	Maßnahme
S01	Klimastandard Hamburg-Nord
S02	Informationen rund um Bauen und Sanierung
S03	Transformation von Bestandsquartieren
S04	Wärmeversorgung in Quartieren
S05	Klimaschutz in RISE-Gebieten
S06	Entwicklung klimaresilienter Quartiere
S07	Kooperationen mit der Wohnungswirtschaft
S08	Qualifizierung des öffentlichen Grüns

S09	Biodiversität - Einbindung der Bevölkerung
S10	Begrünung technischer Infrastruktur
S11	Entsiegelung und Begrünung
S12	Regeninfrastrukturanpassung (RISA)
S13	Renaturierung von Gewässern
S14	Starkregenvorsorge auf privaten Flächen
S15	Hitzevorsorge

Maßnahmen
15



BARMBEK-SÜD

WO BEFINDEN WIR UNS?

Räumliche Einordnung und
Übertragbarkeit



BARMBEK-SÜD

- Zentraler, stark verdichteter Stadtteil
- durchquert von Magistrale Hamburger Straße
- ca. 35.700 Einwohner
68% Einpersonenhaushalte
- Quartiersentwicklung 1999 - 2006, anschließend aktive Stadtteilentwicklung „Lebenswerte Stadt“

Karte: LGV



- klassisches Arbeiterwohnviertel
- starke Zerstörung im 2. Weltkrieg
- Wiederaufbau der 50er/60er Jahre mit Zeilenbauten und überwiegend Backsteinfassaden
- Wohnungsneubau auf Konversionsflächen:
Parkquartier Friedrichsberg ca. 400 WE
P+R Dehnhaide ca. 150 WE
Mesterkamp ca. 350 WE

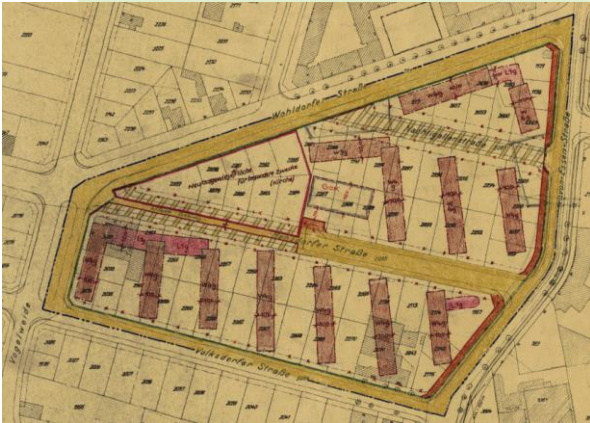


Luftbild: LGV

FOKUSRAUM WOHNBEBAUUNG

Hansdorfer Straße
SAGA

Durchführungsplan D256
(vom 12.11.1955)


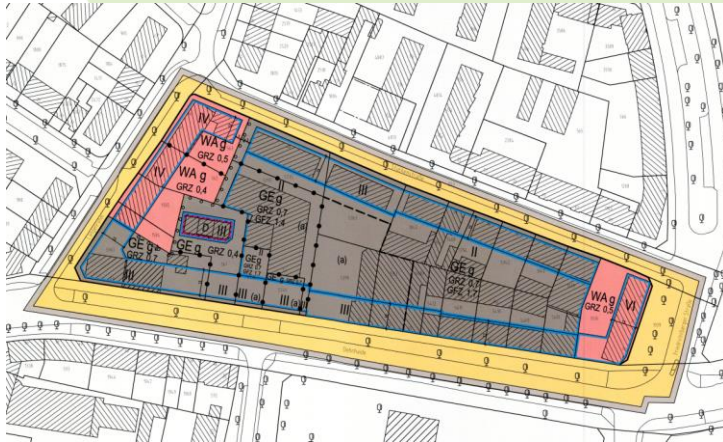


Quellen: Luftbild, Plan: LGV; Foto: HCU

FOKUSRAUM GEWERBE DEHNHAIDE

div. Einzeleigentümer

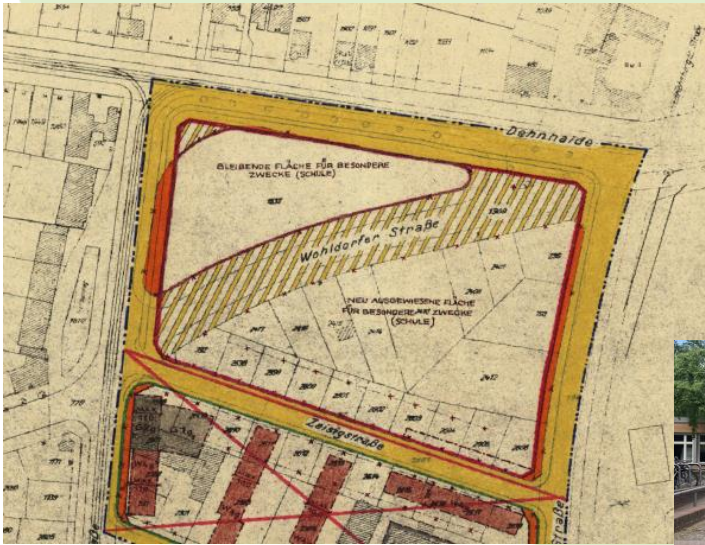
B-Plan Barmbek-Süd 42
(vom 18.06.2019)



Quellen: Luftbild, Plan: LGV; Foto: HCU

FOKUSRAUM SCHULE

Durchführungsplan D 257
(vom 15.03.1957)



Quellen: Luftbild, Plan: LGV; Foto: HCU